

Утверждена

Постановление " Об утверждении схемы расположения земельного участка

(наименование документа об утверждении, включая наименования

на кадастровом плане территории, расположенного на территории
органов государственной власти или органов местного

муниципального округа город Партизанск Приморского края"
самоуправления, принявших решение об утверждении схемы

Администрация муниципального округа город Партизанск Приморского
края

или подписавших соглашение о перераспределении земельных участков)

от 26 апреля 2026 г.

№ *502-12*

**Схема расположения земельного участка или земельных участков
на кадастровом плане территории**

Условный номер земельного участка

(указывается в случае, если предусматривается образование двух и более земельных участков)

Площадь земельного участка 1200 м²

(указывается проектная площадь образуемого земельного участка, вычисленная с использованием федеральной государственной географической информационной системы, обеспечивающей функционирование национальной системы пространственных данных, которой является федеральная государственная географическая информационная система "Единая цифровая платформа "Национальная система пространственных данных" (далее - информационная система), или иных технологических и программных средств с округлением до 1 квадратного метра. Указанное значение площади земельного участка может быть уточнено при проведении кадастровых работ не более чем на десять процентов)

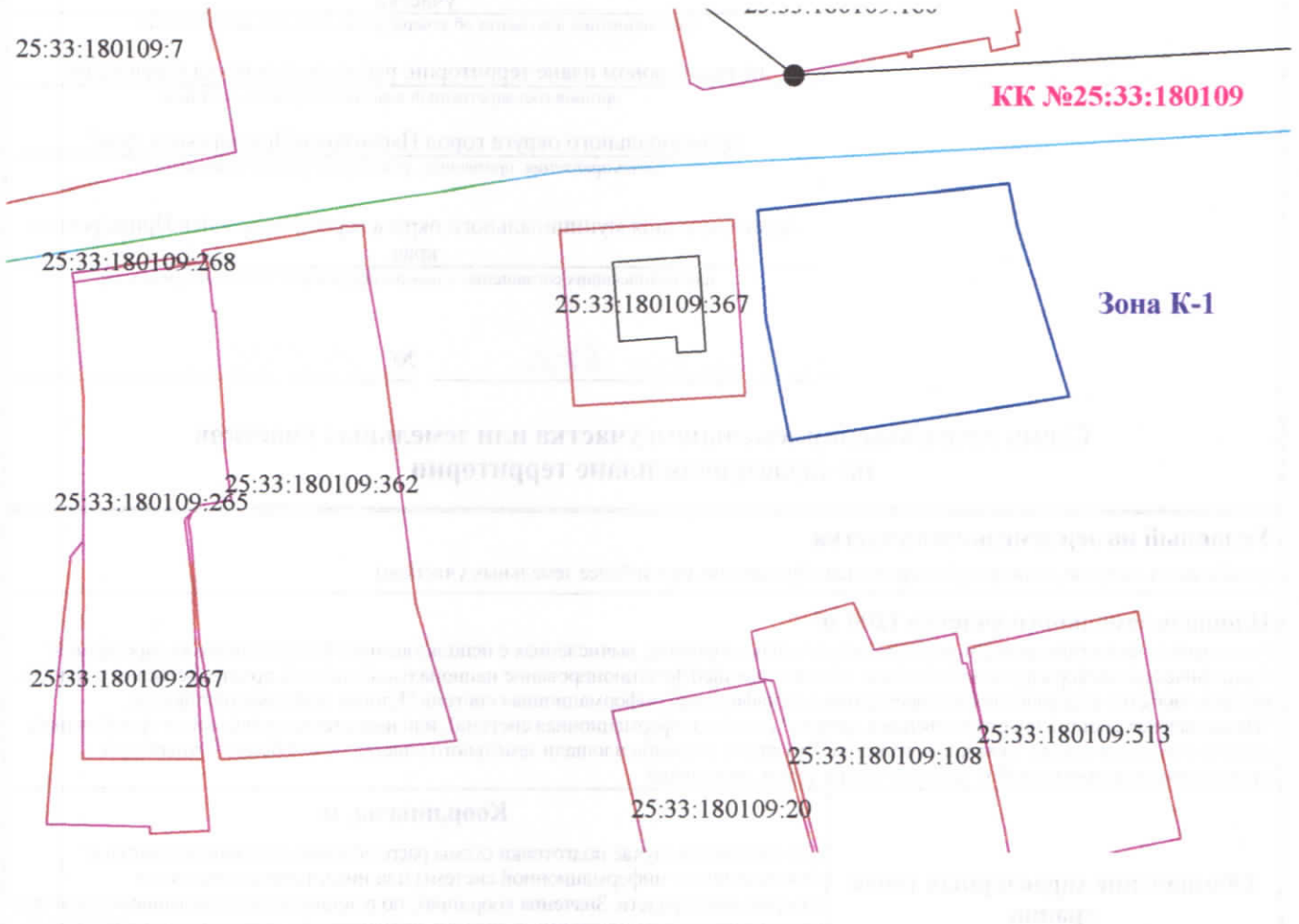
Координаты, м

(указываются в случае подготовки схемы расположения земельного участка с использованием информационной системы или иных технологических и программных средств. Значения координат, полученные с использованием указанных технологических и программных средств, указываются с округлением до 0,01 метра)

Обозначение характерных точек границ








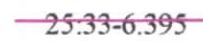

	Координаты, м	
	X	Y
1	2	3
1	362422.31	2252673.18
2	362426.12	2252708.35
3	362420.19	2252709.57
4	362396.24	2252716.85
5	362389.92	2252677.61
6	362402.27	2252675.22
7	362407.32	2252674.23
1	362422.31	2252673.18

- Адрес (местоположение) Российская Федерация, Приморский край, муниципальный округ город Партизанск, г.Партизанск, ул.С.Вавилова



Система координат: МСК25, зона 2

Условные обозначения:
Масштаб 1:1000

-  - граница образуемого земельного участка
-  - граница и кадастровый номер земельного участка, стоящего на ГКУ
-  - граница и кадастровый номер здания, сооружения, стоящего на ГКУ
-  - граница кадастрового квартала
-  - контур объекта недвижимости
-  - обозначение кадастрового квартала
-  - обозначение территориальной зоны
-  - зона с особыми условиями использования территории
-  - граница территориальной зоны