



**АДМИНИСТРАЦИЯ ПАРТИЗАНСКОГО ГОРОДСКОГО ОКРУГА  
ПРИМОРСКОГО КРАЯ**

**ПОСТАНОВЛЕНИЕ**

31 августа 2022 г.

№ 1596-па

**Об изменении границ населенных пунктов, расположенных  
на территории Партизанского городского округа**

В связи с ошибкой, возникшей при описании местоположения границ населенных пунктов, на основании статей 29, 32 Устава Партизанского городского округа администрация Партизанского городского округа

**ПОСТАНОВЛЯЕТ:**

1. Изменить границы населенных пунктов с. Углекаменск и с. Казанка, расположенных на территории Партизанского городского округа (Приложение № 1).
2. Отделу территориального развития управления экономики и собственности (Вернохай) обратиться в филиал Федерального государственного бюджетного учреждения «Федеральная кадастровая палата Федеральной службы государственной регистрации, кадастра и картографии» по Приморскому краю для кадастрового учета изменений сведений о границах населенных пунктов.
3. Контроль за исполнением настоящего постановления возложить на первого заместителя главы администрации Е.В. Макарова.

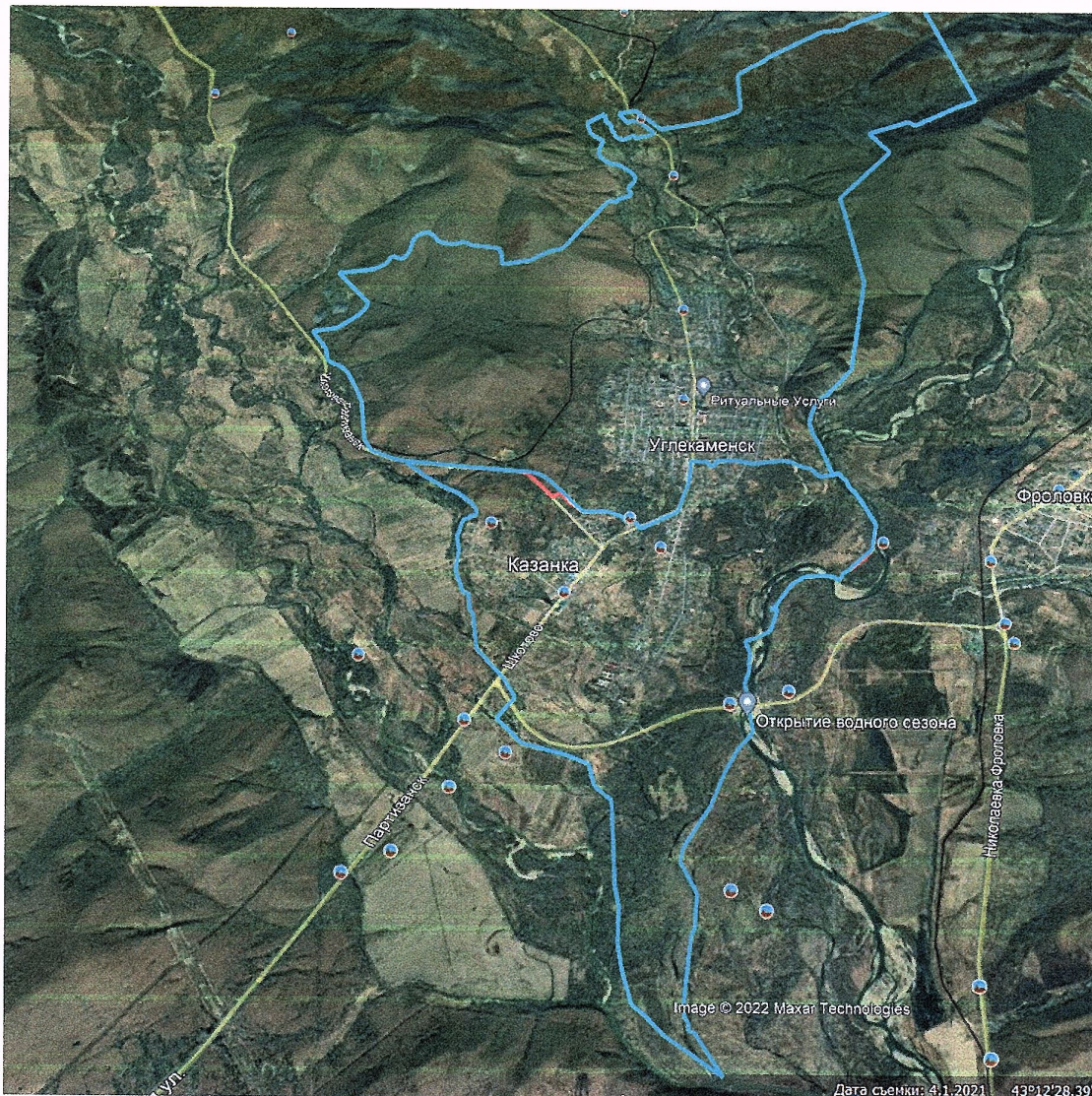
Глава городского округа





О.А. Бондарев

Приложение № 1  
к постановлению администрации  
Партизанского городского округа  
от 31 августа 2022 г. № 1596-па

СХЕМА  
границ населенных пунктов с. Казанка и с. Углекаменск  
Партизанского городского округа



Условные обозначения:

-  существующие границы с. Казанка и с. Углекаменск ,
-  измененные границы с. Казанка и с. Углекаменск